

Выписка из Единого государственного реестра недвижимости об основных характеристиках и зарегистрированных правах на объект недвижимости


Сведения об основных характеристиках объекта недвижимости

В Единый государственный реестр недвижимости внесены следующие сведения:

Раздел 1 Лист 1

Земельный участок			
вид объекта недвижимости			
Лист №1	Раздел 1	Всего листов раздела 1: 1	Всего разделов: 3
19 июня 2019г.		Всего листов выписки: 3	
Кадастровый номер:	20:11:0101094:506		
Номер кадастрового квартала:	20:11:0101094		
Дата присвоения кадастрового номера:	12.05.2011		
Ранее присвоенный государственный учетный номер:	данные отсутствуют		
Адрес (местоположение):	Местоположение установлено относительно ориентира, расположенного в границах участка. Почтовый адрес ориентира: Чеченская Республика, р-н Урус-Мартановский, г Урус-Мартан, ул. Н. Усамова, д.151 А (ранее Объездная).		
Площадь, м2:	1000 +/- 11		
Кадастровая стоимость, руб:	411460		
Кадастровые номера расположенных в пределах земельного участка объектов недвижимости:	20:11:0101094:902		
Категория земель:	Земли населенных пунктов		
Виды разрешенного использования:	Для образование и просвещение		
Статус записи об объекте недвижимости:	Сведения об объекте недвижимости имеют статус "актуальные"		
Особые отметки:	данные отсутствуют		
Получатель выписки:			

Государственный регистратор
И.С. Салтаматов
полное наименование должности



подпись

инициалы, фамилия

Выписка из Единого государственного реестра недвижимости об основных характеристиках и зарегистрированных правах на объект недвижимости
Сведения о зарегистрированных правах


Земельный участок			
вид объекта недвижимости			
Лист №1 Раздел 2	Всего листов раздела 2: 1	Всего разделов: 3	Всего листов выписки: 3
19 июня 2019г.			
Кадастровый номер:		20:11:0101094:506	

1	Правообладатель (правообладатели):	1.1	Дугаев Ризван Омархажиевич
2	Вид, номер и дата государственной регистрации права:	2.1	Собственность 20:11:0101094:506-20/024/2018-11 30.10.2018 15:23:57
4	Ограничение прав и обременение объекта недвижимости:	не зарегистрировано	
5	Сведения о наличии решения об изъятии объекта недвижимости для государственных и муниципальных нужд:	данные отсутствуют	
6	Сведения об осуществлении государственной регистрации сделки, права, ограничения права без необходимого в силу закона согласия третьего лица, органа:	данные отсутствуют	

Государственный регистратор

И. С. Салтаматов

полное наименование должности



подпись

инициалы, фамилия

М.П.

Описание местоположения земельного участка

Земельный участок
вид объекта недвижимости

Лист №1 Раздел 3

Всего листов раздела 3: 1

Всего разделов: 3

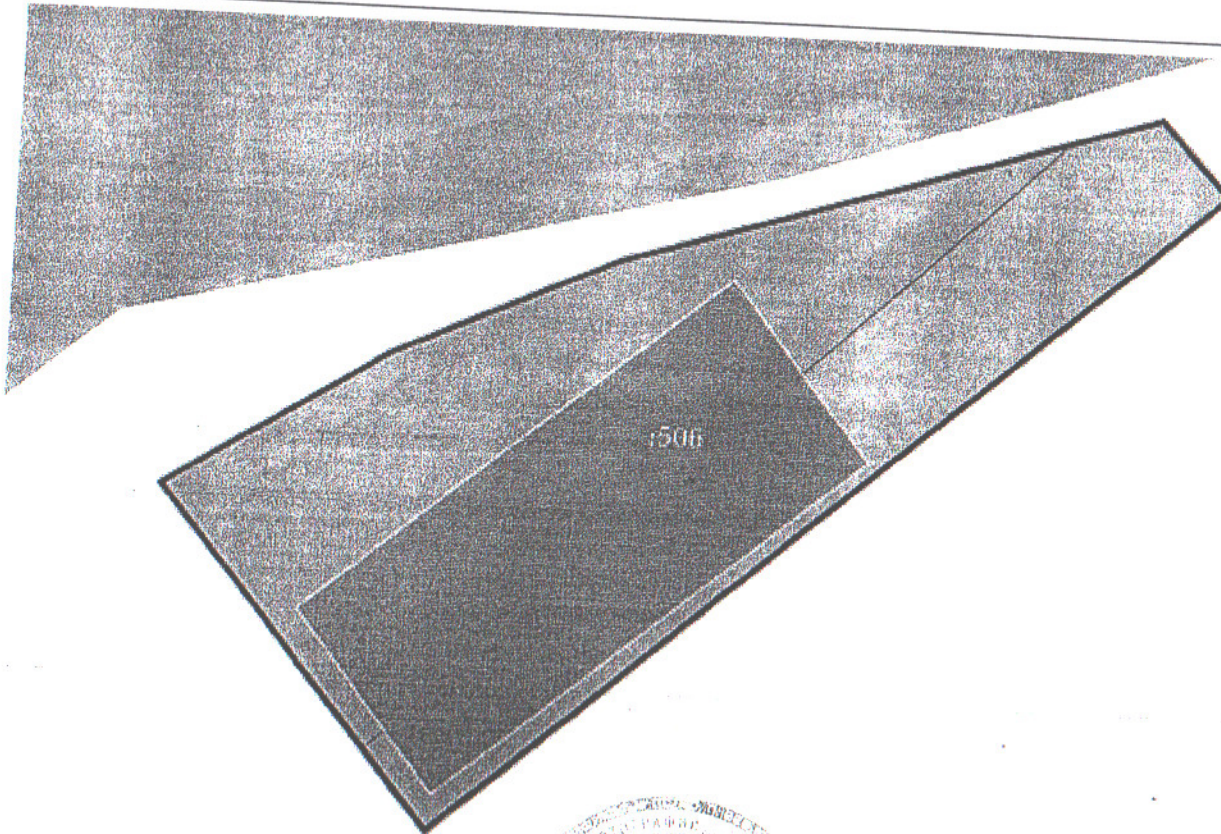
Всего листов выписки: 3

19 июня 2019г.

Кадастровый номер:

20:11:0101094:506

План (чертеж, схема) земельного участка



Масштаб 1:400

Государственный регистратор

Условные обозначения:

И. С. Салтаматов

полное наименование должности

подпись

инициалы, фамилия